








LEGENDA PBS:

-  Podzemní požární hydrant
-  Nadzemní požární hydrant
-  Hranice pozemku stavebníka
-  Hranice řešených objektů
-  Požárně nebezpečný prostor

POZNÁMKA
- TATO DOKUMENTACE JE ZPRACOVÁNA VE STUPNI PRO STAVEBNÍ POVOLENÍ DLE VYHLÁŠKY 499/2006 Sb., A SVOU PODROBNOSTÍ TAK NEZAKLÁDÁ PŘEDPOKLAD K SAMOTNÉMU PROVEDENÍ STAVBY
- V PŘÍPADĚ REALIZACE STAVBY PODLE TÉTO DOKUMENTACE PŘEBÍRÁ ZHOTOVITEL VEŠKEROU ZODPOVĚDNOST ZA VZNIKLÉ VADY, NEBOŽ NEMOHL OBJEKTIVNĚ ZNÁT VŠECHNY OKOLNOSTI VEDOUcí KE ZDÁRNÉMU PROVEDENÍ DÍLA
- PROJEKTANT PROTO UPOZORŇUJE STAVEBNÍKA A ZHOTOVITELE NA NUTNOST ZPRACOVÁNÍ DOKUMENTACE PRO PROVEDENÍ STAVBY, KTERÁ ZPŘESNÍ ŘEŠENÍ NAVRŽENÉ V TOMTO PROJEKTOVÉM STUPNI

0,000 = 189,850 m n. m.		Souř.systém: JTSK		Výškový systém: BpV	
název projektu		Domov se zvláštním režimem Račín, Kroměříž			
stupeň DUR + DSP Dokumentace pro společné územní řízení a stavební povolení		místo stavby p.č. 5036 kat. území: Kroměříž [674834]			
stavebník  MĚSTO KROMĚŘÍŽ Město Kroměříž Velké náměstí 115/1 767 01 Kroměříž		generální architekt  ŘEZANINA & BARTOŇ, s.r.o. Jeníkovice 111 503 46 Jeníkovice			
autorizace		projektant části  Ing. Michal Netušil, Ph.D. ČKAIT 0012242 autorizovaný inženýr pro požární bezpečnost staveb, statiku a dynamiku staveb Ing. Martin Dobeš			
část D.1.3 Požárně bezpečnostní řešení					
výkres Situace - vymezení odstupových vzdáleností					
datum zhotovení 08/2023	měřítko 1:350	SO/IO -		paré	
datum revize -	číslo revize -	číslo výkresu 1			

DÍLO JE CHRÁNĚNO AUTORSKÝM ZÁKONEM. JAKÉKOLIV ROZMNOŽOVÁNÍ ČI VYTVÁŘENÍ KOPÍI BEZ VĚDOMÍ AUTORA JE ZAKÁZÁNO